
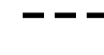



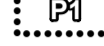














# ÚZEMNÍ PLÁN HYNČICE – ÚPLNÉ ZNĚNÍ PO ZMĚNĚ Č. 1

## VÝKRES KONCEPCE VEŘEJNÉ INFRASTRUKTURY

### ZÁKLADNÍ ČLENĚNÍ ÚZEMÍ

-  hranice řešeného území
-  hranice obcí (shodné s hranicemi katastrálních území)
-  hranice katastrálních území
-  hranice zastavěného území
-  hranice zastavitelných ploch
-  hranice ploch přestavby




### PLOCHY S ROZDÍLNÝM ZPŮSOBEM VYUŽITÍ (RZV)

- |                                                                                 |                                                                                   |     |                                                  |
|---------------------------------------------------------------------------------|-----------------------------------------------------------------------------------|-----|--------------------------------------------------|
| stav                                                                            | návrh                                                                             |     | hranice ploch s rozdílným způsobem využití (RZV) |
|  |  | OV  | občanské vybavení veřejné                        |
|  |  | OS  | občanské vybavení - sport                        |
|  |  | PZ  | vybraná veřejná prostranství s převahou zeleně   |
|  |  | DS1 | doprava silniční - silnice I. a III. třídy       |
|  |  | DS2 | doprava silniční - vybrané ostatní komunikace    |
|  |  | DD  | doprava drážní                                   |







### VÝŠKOPIS

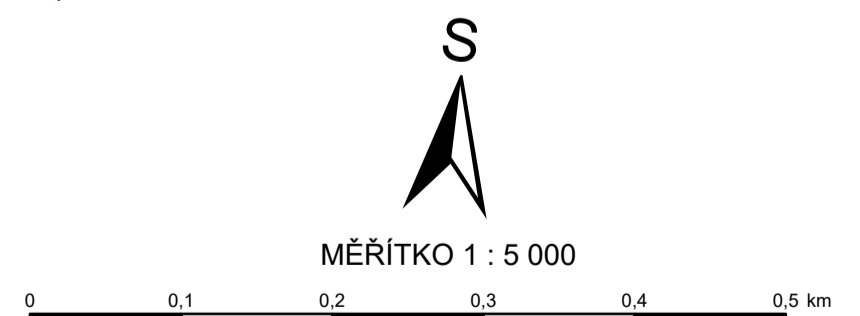
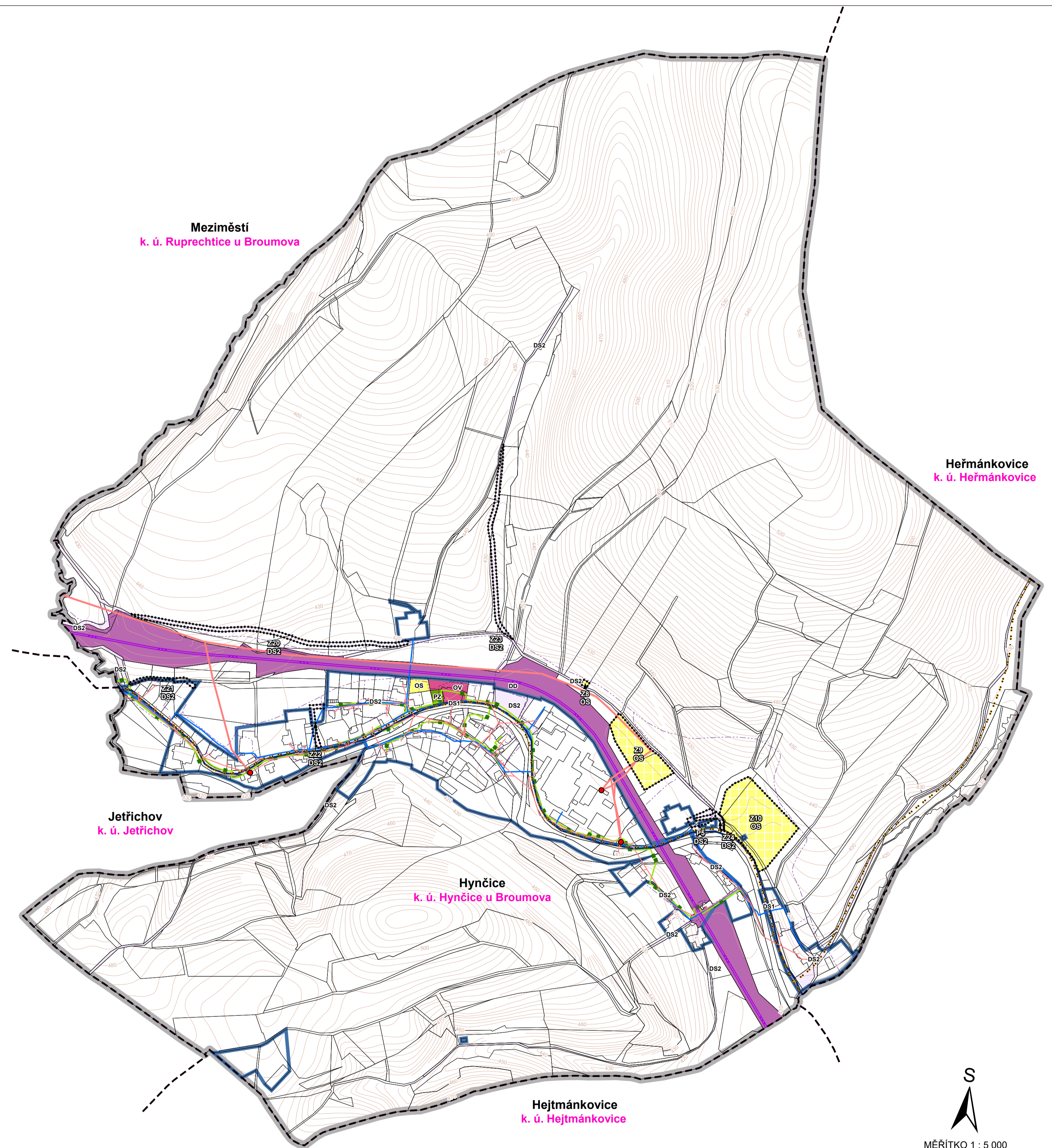
-  vrstevnice (po 2 m)

### DOPRAVNÍ INFRASTRUKTURA

-  silnice III. třídy
-  železniční dráha regionální
-  cyklotrasa

### TECHNICKÁ INFRASTRUKTURA

-  vodovodní řad
-  elektrická stanice
-  elektrické vedení vysokého napětí 35 kV
-  elektrické vedení nízkého napětí 0,4 kV
-  středotlaký plynovod
-  elektrokomunikační vedení



Mapový podklad: katastrální mapa ČÚZK ©

HLAVNÍ PROJEKTANT – ODPOVĚDNÝ ZÁSTUPCE ZHOTOVITELE Ing. arch. Miroslav Bafa, ČKA č. 05353		PROJEKTANT kolektiv zhotovitele	ZHOTOVITEL ČO 01807935 
OBJEDNATEL/PORÍZOVATEL Obec Hynčice / Městský úřad Broumov	KRAJ Královéhradecký	OBEC Hynčice	Opletalova 1626/36, 110 00 Praha 1 Projektové středisko Hradec Králové Třída ČSA 219, 500 03 Hradec Králové
<b>Územní plán Hynčice Úplné znění po Změně č. 1</b>		ZAKÁZKOVÉ ČÍSLO	03964342
		ÚČELOVÝ STUPĚN	ÚPD
<b>Výkres koncepce veřejné infrastruktury</b>		FORMÁT	594 x 841 mm
		PROFESE	URB
		DATUM	04/2023
		MĚŘÍTKO	1 : 5 000
		ČÍSLO	1.2.0.2