
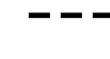





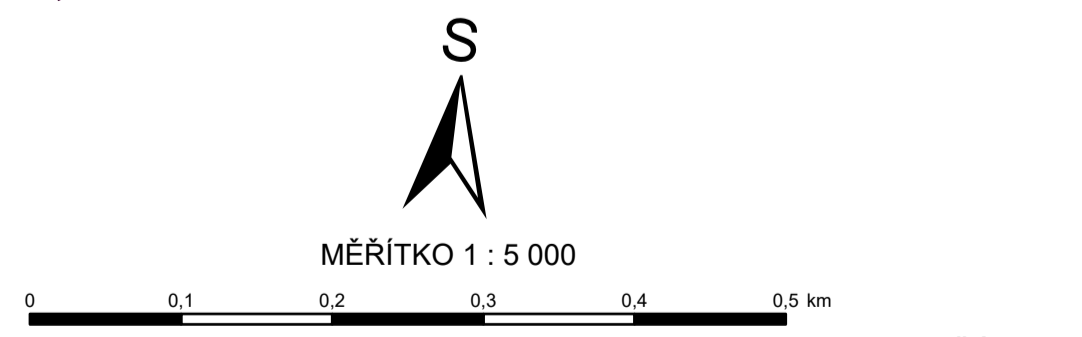
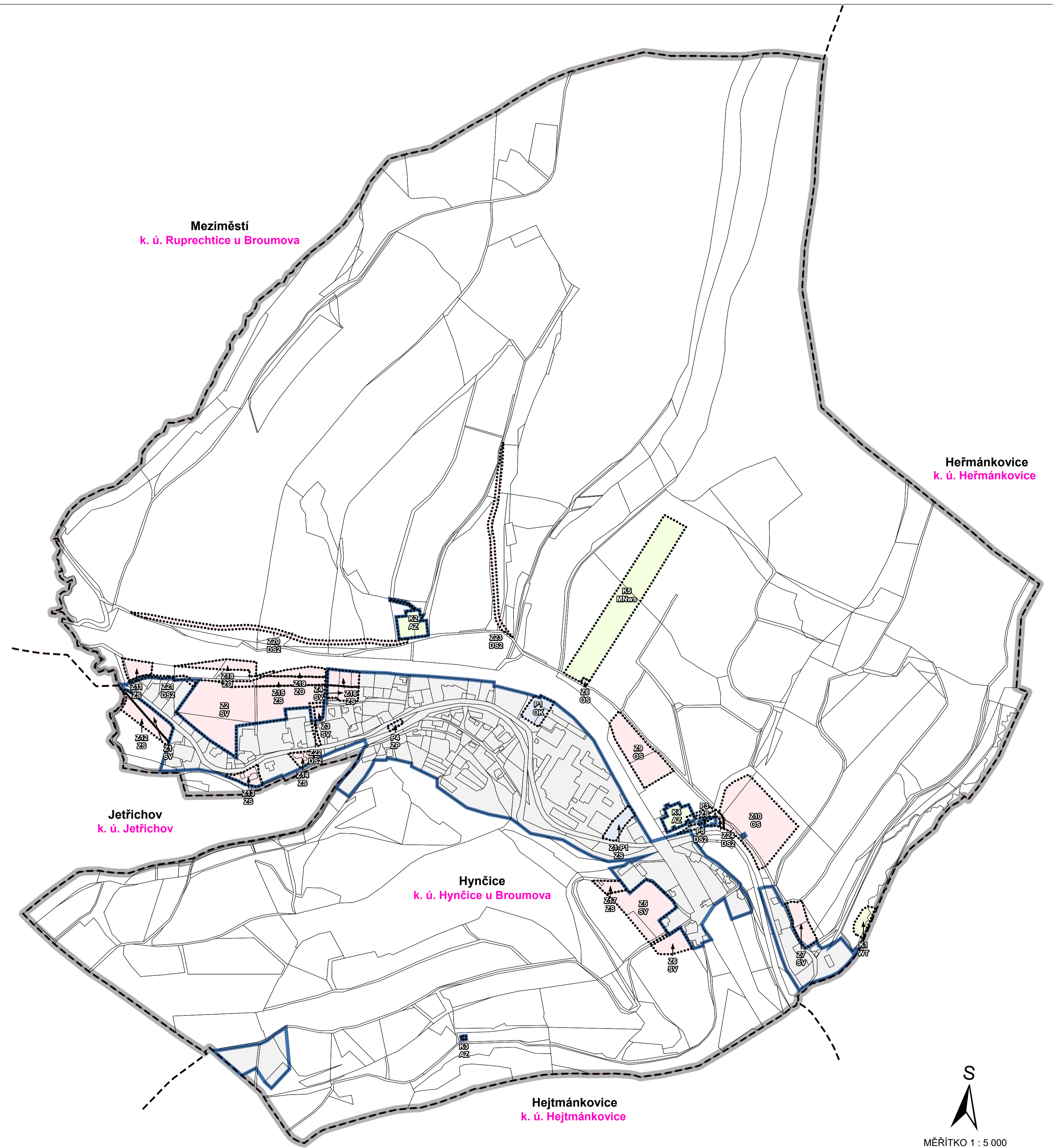


ÚZEMNÍ PLÁN HYNČICE – ÚPLNÉ ZNĚNÍ PO ZMĚNĚ Č. 1

VÝKRES ZÁKLADNÍHO ČLENĚNÍ ÚZEMÍ

ZÁKLADNÍ ČLENĚNÍ ÚZEMÍ

-  hranice řešeného území
-  hranice obcí (shodné s hranicemi katastrálních území)
-  hranice katastrálních území
-  hranice zastavěného území
-  zastavitelné plochy
-  plochy přestavby
-  plochy změn v krajině



HLAVNÍ PROJEKTANT – ODPOVĚDNÝ ZÁSTUPCE ZHOTOVITELE Ing. arch. Miroslav Baťa, ČKA č. 05353		PROJEKTANT kolektiv zhotovitele	ZHOTOVITEL SURPMO s.r.o. IČ 01807935
OBJEDNATEL/PORÍZOVATEL Obec Hynčice / Městský úřad Broumov	KRAJ Královéhradecký	OBEC Hynčice	Opletalova 1626/36, 110 00 Praha 1 Projektové středisko Hradec Králové Třída ČSA 219, 500 03 Hradec Králové
Územní plán Hynčice Úplné znění po změně č. 1			ZAKÁZKOVÉ ČÍSLO 03964342
Výkres základního členění území			ÚČELOVÝ STUPĚN ÚPD FORMÁT 594 x 841 mm PROFESE URB DATUM 04/2023 MĚŘÍTKO 1 : 5 000 ČÍSLO 1.2.a.