
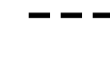

















ZMĚNA Č. 1 ÚZEMNÍHO PLÁNU HYNČICE

VÝKRES PŘEDPOKLÁDANÝCH ZÁBORŮ PŮDNÍHO FONDU


ZÁKLADNÍ ČLENĚNÍ ÚZEMÍ


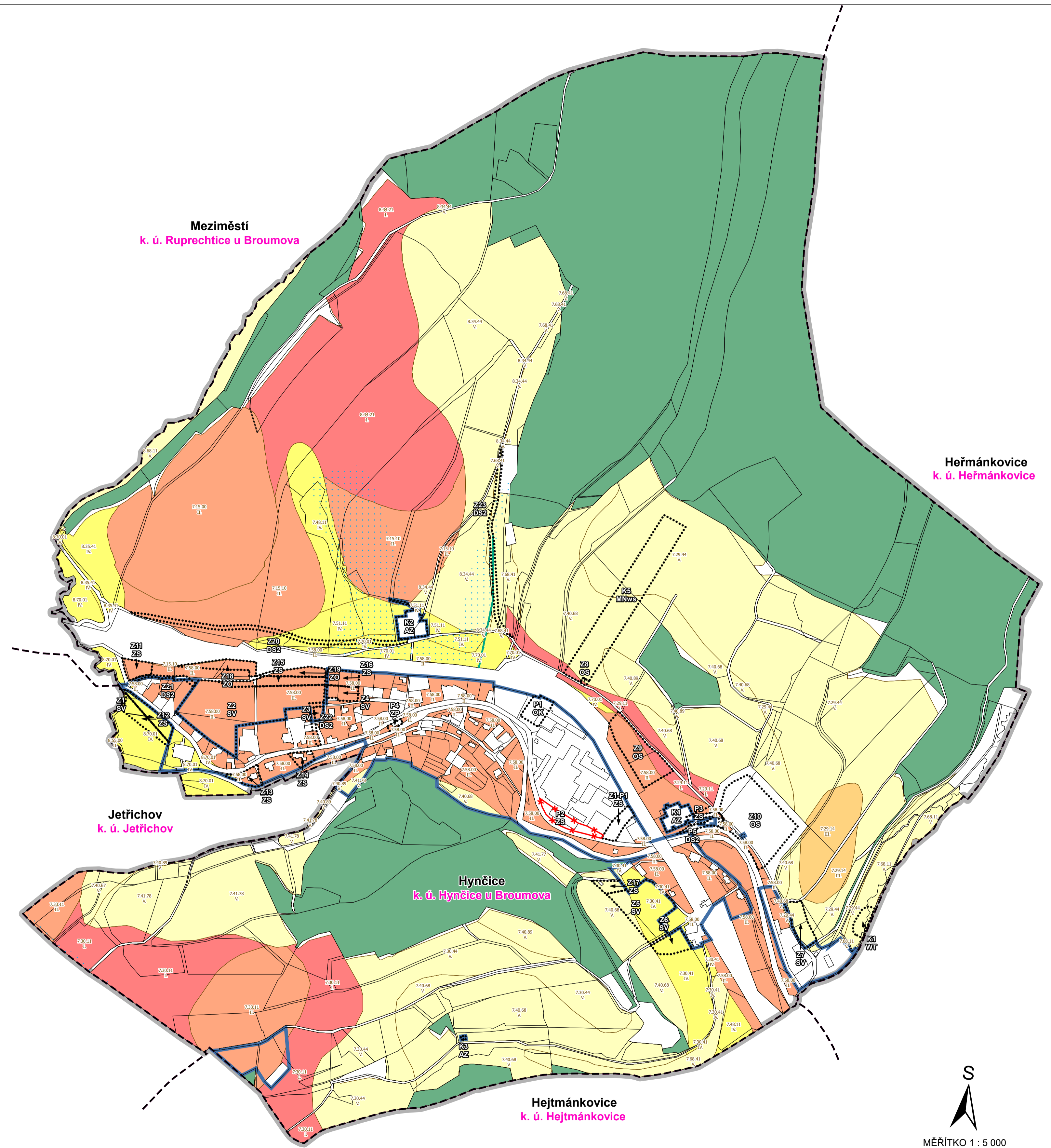
-  hranice řešeného území
-  hranice obcí (shodné s hranicemi katastrálních území)
-  hranice katastrálních území
-  hranice zastavěného území
-  hranice zastavitelných ploch
-  hranice ploch přestavby
-  hranice ploch změn v krajině
-  zrušení návrhu ÚP

ZEMĚDĚLSKÝ PŮDNÍ FOND

-  investice do půdy za zlepšením půdní úrodnosti (liniové)
-  investice do půdy za zlepšením půdní úrodnosti (areál odvodnění)
-  hranice, kód a třída ochrany bonitované půdně ekologické jednotky
-  půda bez třídy ochrany
-  zemědělská půda I. třídy ochrany
-  zemědělská půda II. třídy ochrany
-  zemědělská půda III. třídy ochrany
-  zemědělská půda IV. třídy ochrany
-  zemědělská půda V. třídy ochrany

LESNÍ PŮDNÍ FOND

-  lesy hospodářské



MĚŘÍTKO 1 : 5 000



Mapový podklad: katastrální mapa ČÚZK ©

HLAVNÍ PROJEKTANT – ODPOVĚDNÝ ZÁSTUPCE ZHOTOVITELE Ing. arch. Miroslav Bafa, ČKA č. 05353		PROJEKTANT kolektiv zhotovitele	ZHOTOVITEL IČ 01807935 
OBJEDNATEL/PORÍZOVATEL Obec Hynčice / Městský úřad Broumov	KRAJ Královéhradecký	OBEC Hynčice	Opletalova 1626/36, 110 00 Praha 1 Projektové středisko Hradec Králové Třída ČSA 219, 500 03 Hradec Králové
Odůvodnění Změny č. 1 Územního plánu Hynčice		ZAKÁZKOVÉ ČÍSLO 03864342	ÚPD
		FORMÁT 594 x 841 mm	URB
Výkres předpokládaných záborů půdního fondu		DATUM 04/2023	MĚŘÍTKO 1 : 5 000
		ČÍSLO II.2.c.	