
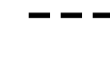






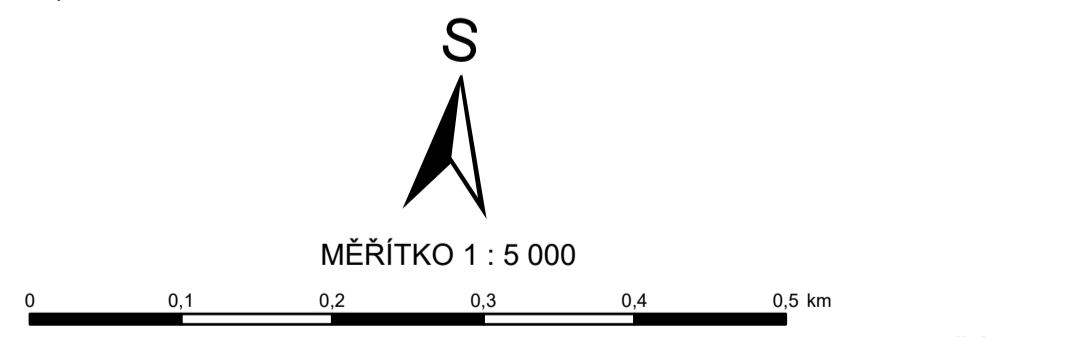
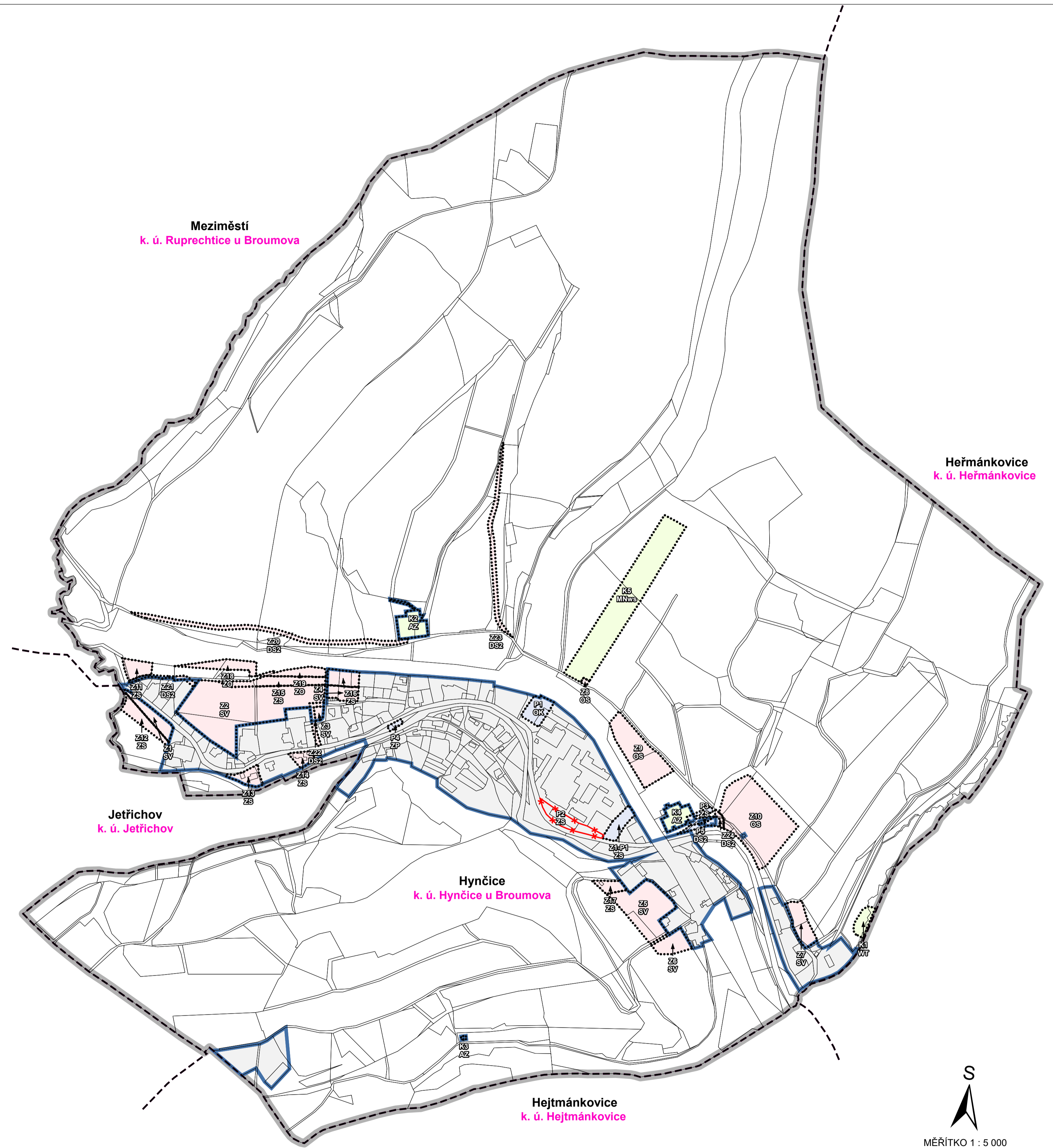


ZMĚNA Č. 1 ÚZEMNÍHO PLÁNU HYNČICE VÝKRES ZÁKLADNÍHO ČLENĚNÍ ÚZEMÍ

ZÁKLADNÍ ČLENĚNÍ ÚZEMÍ

-  hranice řešeného území
-  hranice obcí (shodné s hranicemi katastrálních území)
-  hranice katastrálních území
-  hranice zastavěného území
-  zastavitelné plochy
-  plochy přestavby
-  plochy změn v krajině
-  zrušení návrhu ÚP



HLAVNÍ PROJEKTANT – ODPOVĚDNÝ ZÁSTUPCE ZHOTOVITELE Ing. arch. Miroslav Bafa, ČKA č. 05353		PROJEKTANT kolektiv zhotovitele	ZHOTOVITEL IČ 01807935 
OBJEDNATEL/PORÍZOVATEL Obec Hynčice / Městský úřad Broumov	KRAJ Královéhradecký	OBEC Hynčice	Opletalova 1626/36, 110 00 Praha 1 Projektové středisko Hradec Králové Třída ČSA 219, 500 03 Hradec Králové
Změna č. 1 Územního plánu Hynčice		ZAKÁZKOVÉ ČÍSLO 03864342	ÚPD
		FORMÁT 594 x 841 mm	URB
Výkres základního členění území		PROFESE URB	DATUM 04/2023
		MĚŘÍTKO 1 : 5 000	ČÍSLO 1.2.a