
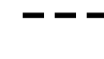














# ZMĚNA Č. 1 ÚZEMNÍHO PLÁNU HYNČICE

## VÝKRES PŘEDPOKLÁDANÝCH ZÁBORŮ PŮDNÍHO FONDU


### ZÁKLADNÍ ČLENĚNÍ ÚZEMÍ

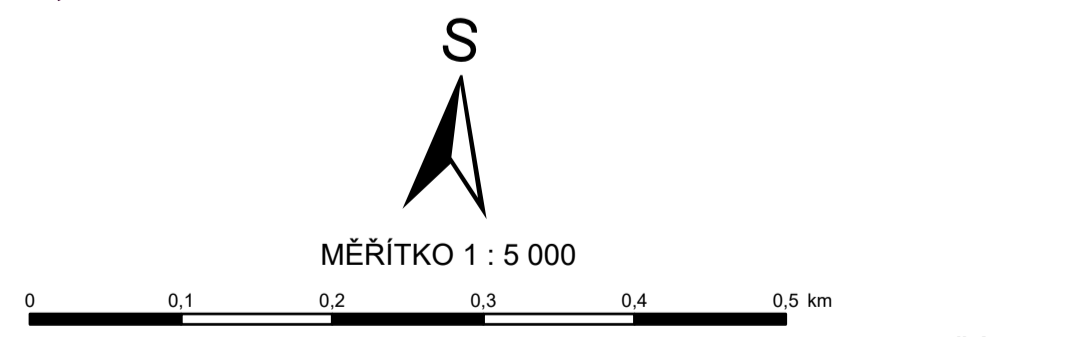
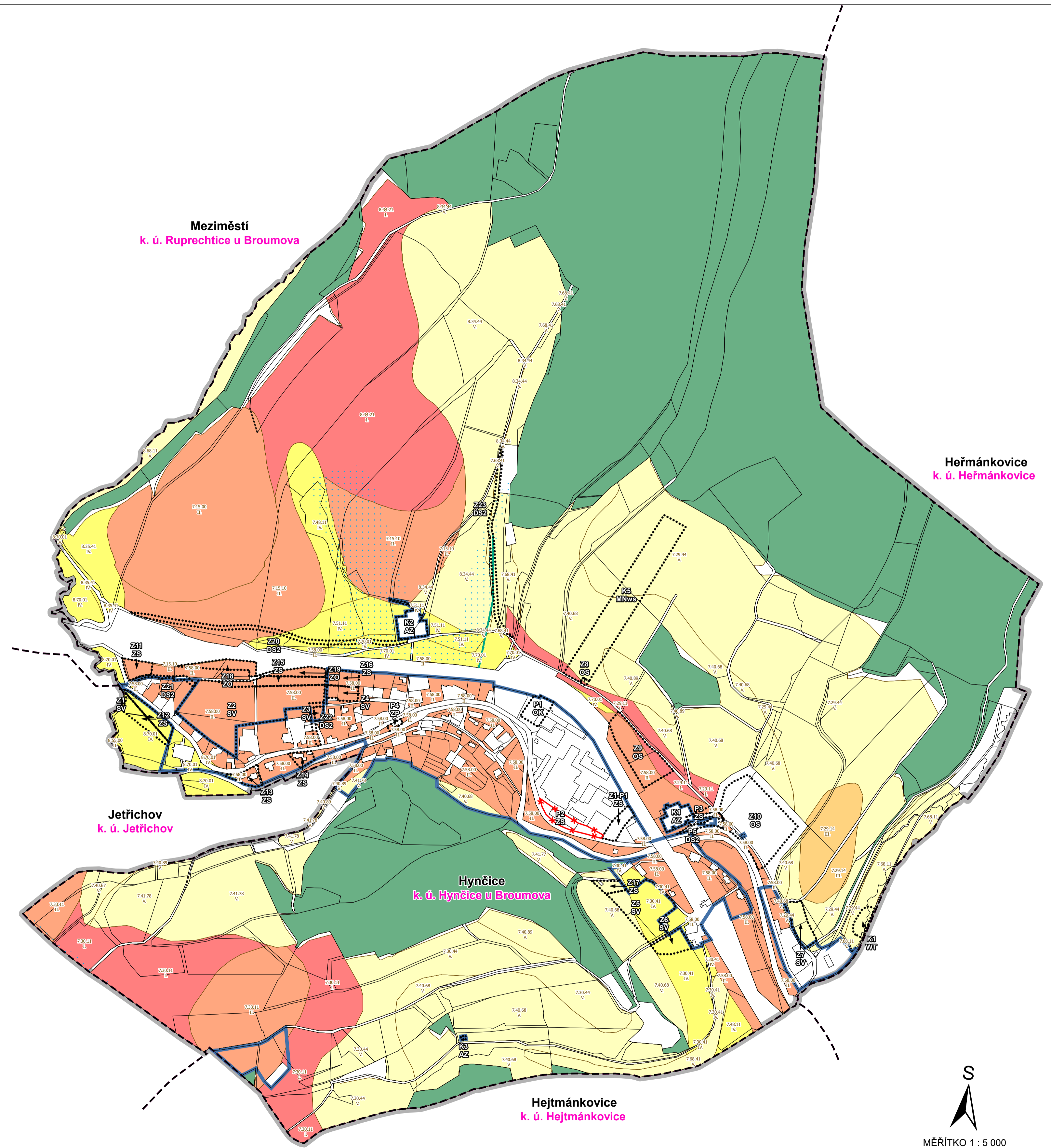
-  hranice řešeného území
-  hranice obcí (shodné s hranicemi katastrálních území)
-  hranice katastrálních území
-  hranice zastavěného území
-  hranice zastavitelných ploch
-  hranice ploch přestavby
-  hranice ploch změn v krajině
-  zrušení návrhu ÚP


### ZEMĚDĚLSKÝ PŮDNÍ FOND

-  půda bez třídy ochrany
-  zemědělská půda I. třídy ochrany
-  zemědělská půda II. třídy ochrany
-  zemědělská půda III. třídy ochrany
-  zemědělská půda IV. třídy ochrany
-  zemědělská půda V. třídy ochrany

### LESNÍ PŮDNÍ FOND

-  lesy hospodářské



HLAVNÍ PROJEKTANT – ODPOVĚDNÝ ZÁSTUPCE ZHOTOVITELE Ing. arch. Alena Kouřilová, ČKA č. 00750		PROJEKTANT kolektiv zhotovitele	ZHOTOVITEL Č 01807935 
OBJEDNATEL/PORÍZOVATEL Obec Hynčice / Městský úřad Broumov	KRAJ Královéhradecký	OBEC Hynčice	Opletalova 1626/36, 110 00 Praha 1 Projektové středisko Hradec Králové Třída ČSA 219, 500 03 Hradec Králové
Odůvodnění Změny č. 1 Územního plánu Hynčice		ZAKÁZKOVÉ ČÍSLO 03764242	
		ÚČELOVÝ STUPĚN ÚPD	
NÁVRH		FORMÁT 594 x 841 mm	
		PROFESE URB	
Výkres předpokládaných záborů půdního fondu		DATUM 07/2022	
		MĚŘÍTKO 1 : 5 000	
		ČÍSLO II.2.c.	