
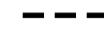


















ZMĚNA Č. 1 ÚZEMNÍHO PLÁNU HYNČICE

VÝKRES KONCEPCE VEŘEJNÉ INFRASTRUKTURY

ZÁKLADNÍ ČLENĚNÍ ÚZEMÍ

-  hranice řešeného území
-  hranice obcí (shodné s hranicemi katastrálních území)
-  hranice katastrálních území
-  hranice zastavěného území
-  hranice zastavitelných ploch
-  hranice ploch přestavby




PLOCHY S ROZDÍLNÝM ZPŮSOBEM VYUŽITÍ (RZV)

- | | | |
|---|---|--|
| stav | návrh | hranice ploch s rozdílným způsobem využití (RZV) |
|  |  | občanské vybavení veřejné |
|  |  | občanské vybavení - sport |
|  |  | vybraná veřejná prostranství s převahou zeleně |
|  |  | doprava silniční - silnice I. a III. třídy |
|  |  | doprava silniční - vybrané ostatní komunikace |
|  |  | doprava drážní |







VÝŠKOPIS

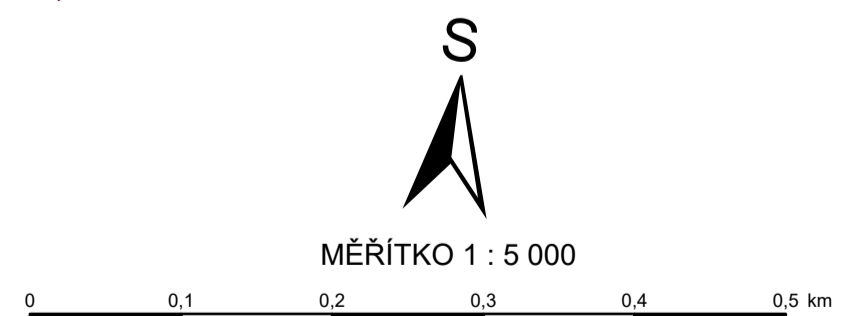
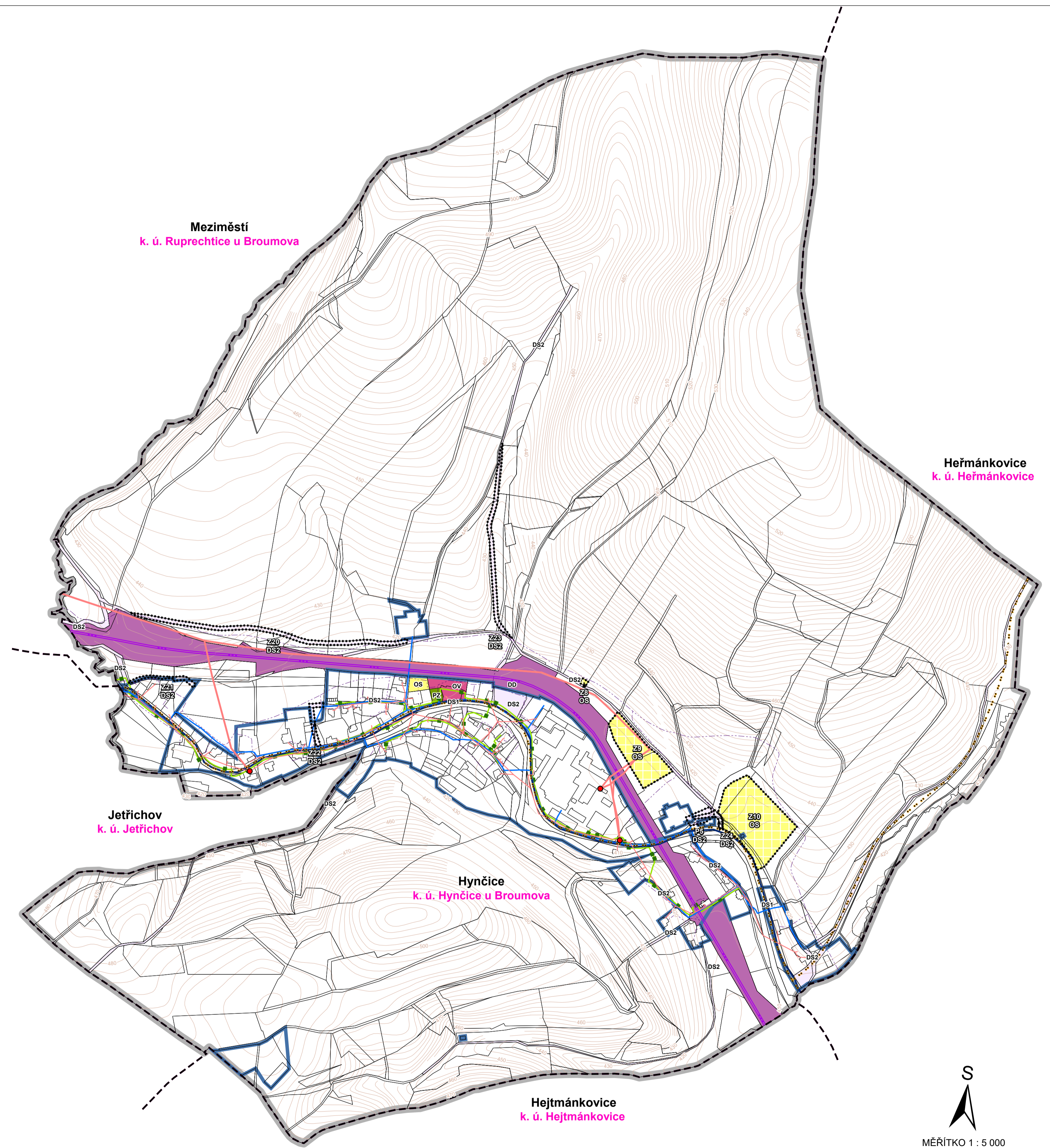
-  vrstevnice (po 2 m)

DOPRAVNÍ INFRASTRUKTURA

-  silnice III. třídy
-  železniční dráha regionální
-  cyklotrasa

TECHNICKÁ INFRASTRUKTURA

-  vodovodní řad
-  elektrická stanice
-  elektrické vedení vysokého napětí 35 kV
-  elektrické vedení nízkého napětí 0,4 kV
-  středotlaký plynovod
-  elektrokomunikační vedení



Mapový podklad: katastrální mapa ČÚZK ©

HLAVNÍ PROJEKTANT – ODPOVĚDNÝ ZÁSTUPCE ZHOTOVITELE Ing. arch. Alena Kouřilová, ČKA č. 00750		PROJEKTANT kolektiv zhotovitele	ZHOTOVITEL ČO 01807935 
OBJEDNATEL/PORÍZOVATEL Obec Hynčice / Městský úřad Broumov	KRAJ Královéhradecký	OBEC Hynčice	Opletalova 1626/36, 110 00 Praha 1 Projektové středisko Hradec Králové Třída ČSA 219, 500 03 Hradec Králové
Změna č. 1 Územního plánu Hynčice		ZAKÁZKOVÉ ČÍSLO 03764242	ÚČELOVÝ STUPĚN ÚPD
NÁVRH		FORMÁT 594 x 841 mm	PROFESE URB
Výkres koncepce veřejné infrastruktury		DATUM 07/2022	MĚŘÍTKO 1 : 5 000
		ČÍSLO 1.2.0.2.	