
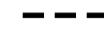






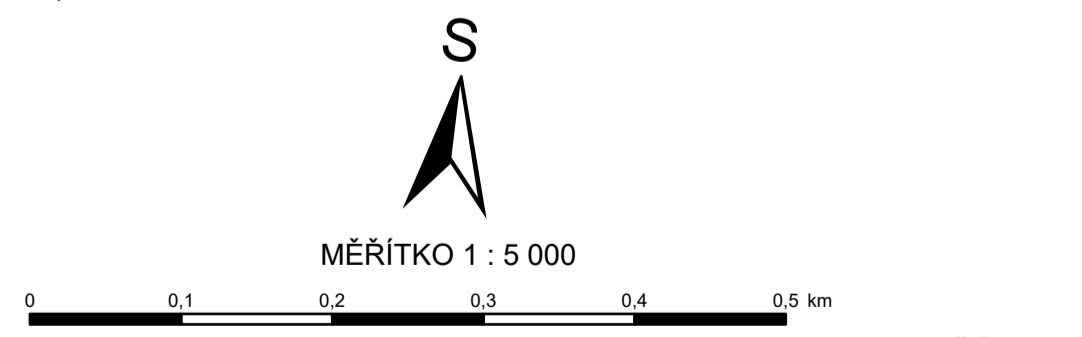
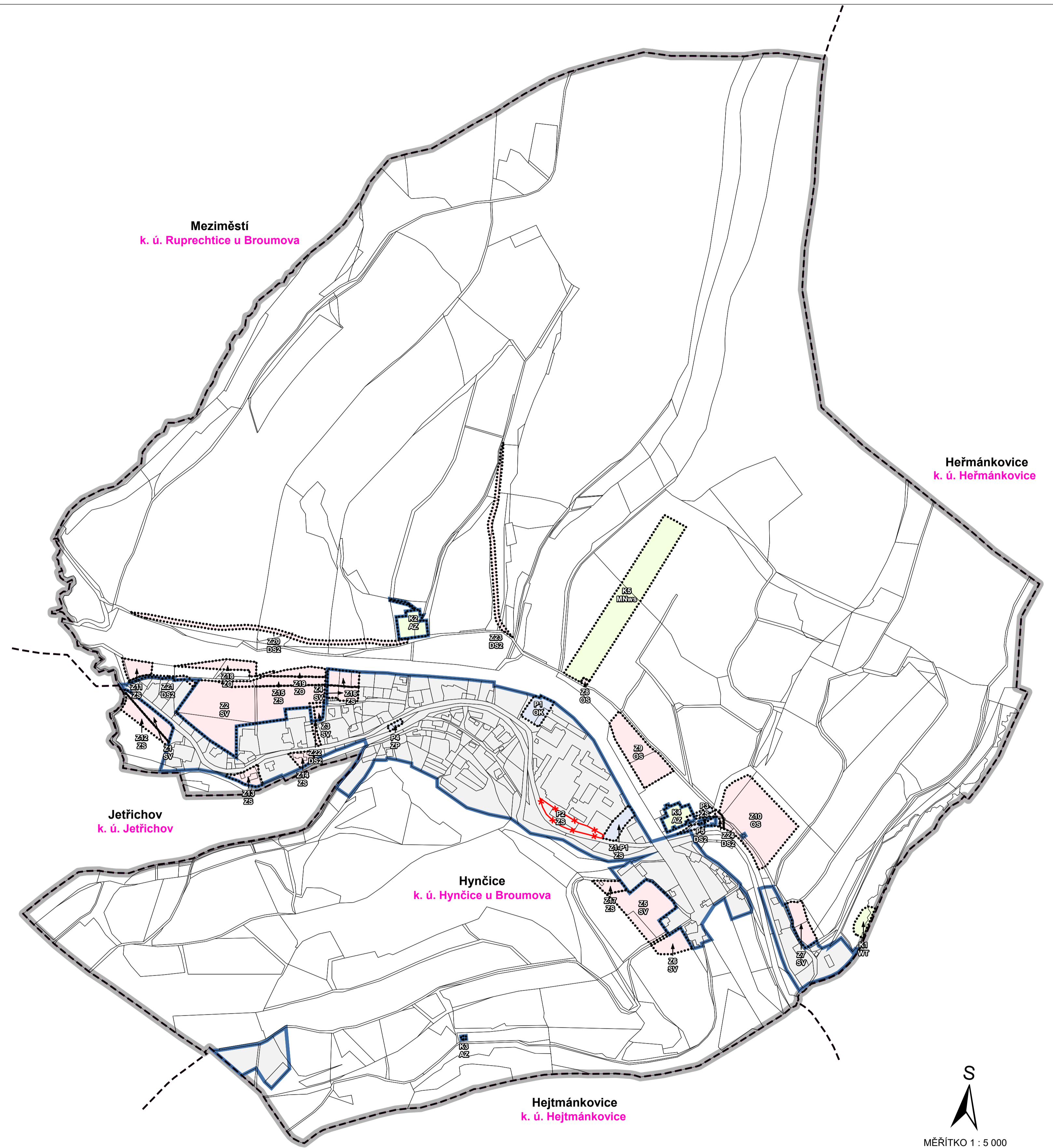


ZMĚNA Č. 1 ÚZEMNÍHO PLÁNU HYNČICE VÝKRES ZÁKLADNÍHO ČLENĚNÍ ÚZEMÍ

ZÁKLADNÍ ČLENĚNÍ ÚZEMÍ

-  hranice řešeného území
-  hranice obcí (shodné s hranicemi katastrálních území)
-  hranice katastrálních území
-  hranice zastavěného území
-  zastavitelné plochy
-  plochy přestavby
-  plochy změn v krajině
-  zrušení návrhu ÚP



Mapový podklad: katastrální mapa ČÚZK ©

HLAVNÍ PROJEKTANT – ODPOVĚDNÝ ZÁSTUPCE ZHOTOVITELE Ing. arch. Alena Koutlová, ČKA č. 00750		PROJEKTANT kolektiv zhotovitele	ZHOTOVITEL Č 01807935 SURPMO architektonická společnost
OBJEDNATEL/PORÍZOVATEL Obec Hynčice / Městský úřad Broumov	KRAJ Královéhradecký	OBEC Hynčice	Opletalova 1626/36, 110 00 Praha 1 Projektové středisko Hradec Králové Třída ČSA 219, 500 03 Hradec Králové
Změna č. 1 Územního plánu Hynčice		ZAKÁZKOVÉ ČÍSLO 03764242	ÚČELOVÝ STUPĚN ÚPD
NÁVRH		FORMÁT 594 x 841 mm	PROFESE URB
Výkres základního členění území		DATUM 07/2022	MĚŘÍTKO 1 : 5 000
		ČÍSLO 1.2.a.	